



**LEGENDE**

Laisses de crues nivelées pour la crue de 1960 (m NGF)

103.58 m  
 Source : Etude hydraulique SOGREAH (1995)

103.58 m  
 Source : Témoignages recueillis en 2009/2010

**VILLE DE BRIVE LA GAILLARDE**


---

**TRAVERSEE DE LA CORREZE  
 SUR LES COMMUNES DE BRIVE ET DE MALEMORT  
 ÉTUDE DE MODELISATION HYDRAULIQUE**

---

**SITUATION DES LAISSES DE CRUE  
 CRUE DE 1960**

Echelle : 1/10 000  
 Affaire N° : 4311422

			
Indice	Date	Modifications	CARTE N°: Fig.4a
Dessiné en : Février 2010		Par : MDG	Ingenieur d'affaire : MDG